

ООО «ТулЗемПроект»
ИНН 7103518527 КПП 710301001 ОГРН 1137154023621
300012, г. Тула, проспект Ленина, дом № 85, помещение 31
тел./факс. (4872) 717-017
e-mail: tulzempromkt@mail.ru
www.tzp71.ru

ПРОЕКТ МЕЖЕВАНИЯ

территории, ограниченной улицами
Оружейная, Болдина, Белкина, Мира
Советского района города Тулы

Материалы по обоснованию (текстовые и графические материалы)

Том 2

Шифр: ДПТ 455/19-ТЗ-МО

г. Тула

2019



ООО «ТулЗемПроект»
ИНН 7103518527 КПП 710301001 ОГРН 1137154023621
300012, г. Тула, проспект Ленина, дом № 85, помещение 31
тел./факс. (4872) 717-017
e-mail: tulzempromekt@mail.ru
www.tzp71.ru

ПРОЕКТ МЕЖЕВАНИЯ

территории, ограниченной улицами
Оружейная, Болдина, Белкина, Мира
Советского района города Тулы

Материалы по обоснованию (текстовые и графические материалы)

Том 2

Шифр: ДПТ 455/19-ТЗ-МО

Гендиректор

Архитектор



А.А. Миненко

Р.А. Геворкян

г. Тула

2019

Состав документации по планировке территории

Шифр	Наименование	Примечание
ДПТ 455/19-Т1-ППТ	Основная часть (текстовые и графические материалы)	Том 1
ДПТ 455/19-Т2-ППТ-МО	Материалы по обоснованию	Том 2
ДПТ 455/19-Т1-ПМТ	Основная часть (текстовые и графические материалы)	Том 1
ДПТ 455/19-Т2-ПМТ-МО	Материалы по обоснованию	Том 2

Согласовано			

Инв. № подл.	Подп. и дата	Взам. инв. №

						ДПТ 455/19-Т2-ПМТ-МО			
Изм.	Кол.уч	Лист	№ док.	Подп.	Дата	Материалы по обоснованию (текстовые материалы)	Стадия	Лист	Листов
Директор		Миненко			07.2019		ППТ	1	23
Разработал		Миненко			07.2019		ООО «ТулЗемПроект»		



Список исполнителей проекта

№ п/п	Должность	Ф.И.О.	Подпись
1	Директор	Миненко А.А.	
2	Архитектор	Геворкян Р.А.	

Технические решения, принятые в проекте, соответствуют требованиям градостроительных, экологических, санитарно-гигиенических, противопожарных и других норм, действующих на территории Российской Федерации

Директор _____



А.А. Миненко

Изм.	Кол. уч.	Лист	№ док.	Подпись	Дата

ДПТ 455/19-Т2-ПМТ-МО

Лист

2

Содержание тома 1

№ п/п	Шифр	Наименование	№ листов
1	ППТ 455/19-Т2-МО	Часть 1. Пояснительная записка	4
2	ППТ 455/19-Т2-МО	Часть 2. Графические материалы	9

Взм. инв. №	
Подп. и дата	
Инв. № подл.	

Часть 1. Пояснительная записка

Инв. № подл.	Подп. и дата	Взам инв. №

Изм.	Кол.уч.	Лист	№ док.	Подпись	Дата

ДПТ 455/19-Т2-ПМТ-МО

Лист
4

ОБЩАЯ ЧАСТЬ

Проект межевания территории, ограниченной улицами Оружейная, Болдина, Белкина, Мира в Советском районе города Тулы, подготовлен в целях уточнения местоположения границ образуемых и изменяемых земельных участков, а также линии градостроительного регулирования (красной линии) территории кварталов для размещения застройки индивидуальными жилыми домами, блокированной жилой застройки и застройки малоэтажными многоквартирными жилыми домами с включением в состав жилого района отдельно стоящих и встроенно-пристроенных объектов всех уровней обслуживания населения (объектов торговли, спорта, гостиничного бытового и коммунального обслуживания, делового управления, здравоохранения и объектов общественного питания), а также территорий общего пользования.

Определение координат и средней квадратической погрешности положения характерных точек границ выполнено аналитическим способом с использованием компьютерных программ и официально запрошенных сведений информационной системы обеспечения градостроительной деятельности (ИСОГД).

Все приборы и программы постобработки сертифицированы и рекомендованы к использованию на территории России.

Система координат - местная СК МСК-71.1.

Исходные данные для проектирования:

- постановление администрации города Тулы от 05.04.2019 №1091 «О подготовке документации по планировке территории (проект планировки и проект межевания), ограниченной улицами Оружейная, Болдина, Белкина, Мира Советского района города Тулы»;

Инв. № подл.	Подп. и дата	Взм. инв. №	<p>- постановление администрации города Тулы от 05.04.2019 №1091 «О подготовке документации по планировке территории (проект планировки и проект межевания), ограниченной улицами Оружейная, Болдина, Белкина, Мира Советского района города Тулы»;</p>					
						ДПТ 455/19-Т2-ПМТ-МО	Лист	
							5	
Изм.	Кол.уч.	Лист	№ док.	Подпись	Дата			

- сведения государственного кадастра недвижимости предоставленные филиалом ФГБУ "ФКП Росреестра" по Тульской области в виде кадастрового плана территории 71:30:040205;

- сведения информационной системы обеспечения градостроительной деятельности, предоставленные администрацией города Тулы.

Основные нормативные документы:

- Градостроительный Кодекс Российской Федерации;
- Генеральный план муниципального образования город Тула, утвержденный решением Тульской городской Думы от 23.12.2016 №33/838;
- Правила землепользования и застройки муниципального образования город Тула, утвержденные решением Тульской городской Думы от 23.12.2016 № 33/839;
- Нормативы градостроительного проектирования муниципального образования город Тула, утвержденные решением Тульской городской Думы от 23.12.2015 № 19/503;
- постановление администрации города Тулы от 29.08.2013 №2829 "Об утверждении Положения о порядке установления линий градостроительного регулирования в городе Туле";
- постановление администрации города Тулы от 13.10.2014 №3204 "Об утверждении Проекта линий градостроительного регулирования в городе Туле";

- СНиП 11-04-2003 «О порядке разработки, согласования, экспертизы и утверждения градостроительной документации» (в части не противоречащей Градостроительному Кодексу);

- СП 42.13330.2011 «Градостроительство. Планировка и застройка городских и сельских поселений» (актуализированная редакция СНиП 2.07.01-89*);

Взм. инв. №		- СНиП 11-04-2003 «О порядке разработки, согласования, экспертизы и утверждения градостроительной документации» (в части не противоречащей Градостроительному Кодексу);					
		- СП 42.13330.2011«Градостроительство. Планировка и застройка городских и сельских поселений» (актуализированная редакция СНиП 2.07.01-89*);					
Подп. и дата							
Инв. № подл.							
Изм.	Кол.уч.	Лист	№ док.	Подпись	Дата	ДПТ 455/19-Т2-ПМТ-МО	Лист
							6

Характеристика территории

№ п/п	Обозначение земельного участка	Состав земельного участка	Площадь, кв.м.
1	:ЗУ1	Состоит из земельного участка К№ 71:30:040205:7 площадью 751 кв.м. и земель квартала 71:30:040205 площадью 31 кв.м.	782
2	:ЗУ2	Состоит из земельного участка К№ 71:30:040205:146 площадью 705 кв.м. и земель квартала 71:30:040205 площадью 11 кв.м.	716
3	:ЗУ3	Состоит из земельного участка К№ 71:30:040205:151 площадью 719 кв.м. и земель квартала 71:30:040205 площадью 15 кв.м.	734
4	:ЗУ4	Состоит из земельного участка К№ 71:30:040205:104 площадью 774 кв.м. и земель квартала 71:30:040205 площадью 8 кв.м.	782
5	:ЗУ5	Состоит из земельного участка К№ 71:30:040205:1732 площадью 551 кв.м. и земель квартала 71:30:040205 площадью 56 кв.м.	607
6	:ЗУ6	Состоит из земельного участка К№ 71:30:040205:1733 площадью 743 кв.м. и земель квартала 71:30:040205 площадью 86 кв.м.	829
7	:ЗУ7	Состоит из земельного участка К№ 71:30:040205:154 площадью 400 кв.м. и земель квартала 71:30:040205 площадью 14 кв.м.	414
8	:ЗУ8	Состоит из земельного участка К№ 71:30:040205:155 площадью 346 кв.м. и земель квартала 71:30:040205 площадью 24 кв.м.	370
9	:ЗУ9	Состоит из земельного участка К№ 71:30:040205:122 площадью 778 кв.м. и земель квартала 71:30:040205 площадью 22 кв.м.	800
10	:ЗУ10	Состоит из земельного участка К№ 71:30:040205:204 площадью 426 кв.м. и земель квартала 71:30:040205 площадью 8 кв.м.	434
11	:ЗУ11	Состоит из земельного участка К№ 71:30:040205:203 площадью 300 кв.м. и земель квартала 71:30:040205 площадью 12 кв.м.	312
12	:ЗУ12	Состоит из земельного участка К№ 71:30:040205:136 площадью 773 кв.м. и земель квартала 71:30:040205 площадью 21 кв.м.	794
13	:ЗУ13	Состоит из земельного участка К№ 71:30:040205:42 площадью 849 кв.м. и земель квартала 71:30:040205 площадью 75 кв.м.	924

Инв. № подл.	Подп. и дата	Взам. инв. №

Изм.	Кол.уч.	Лист	№ док.	Подпись	Дата

ДПТ 455/19-Т2-ПМТ-МО

Лист

7

Земельные участки, перераспределяемые из земель квартала К№71:30:040205, к земельным участкам :ЗУ1, :ЗУ2, :ЗУ3, :ЗУ4, :ЗУ5, :ЗУ6, :ЗУ7, :ЗУ8, :ЗУ9, :ЗУ10, :ЗУ11, :ЗУ12, :ЗУ13 нельзя предоставить в качестве самостоятельных земельных участков, поскольку их площадь не позволяет разместить на них самостоятельный объект капитального строительства с учетом всех градостроительных регламентов, норм и правил с обеспечением беспрепятственного доступа от земель общего пользования к существующим земельным участкам.

В соответствии с п.42 ч.1 ст.26 Федерального закона от 13.07.2015г. №218-ФЗ «О государственной регистрации недвижимости», при проведении кадастровых работ площади земельных участков могут быть уточнены, но не более чем на 10%.

Инв. № подл.	Подп. и дата	Взял инв. №							ДПТ 455/19-Т2-ПМТ-МО	Лист	
											8
			Изм.	Кол.уч.	Лист	№ док.	Подпись	Дата			

Часть 2. Графические материалы

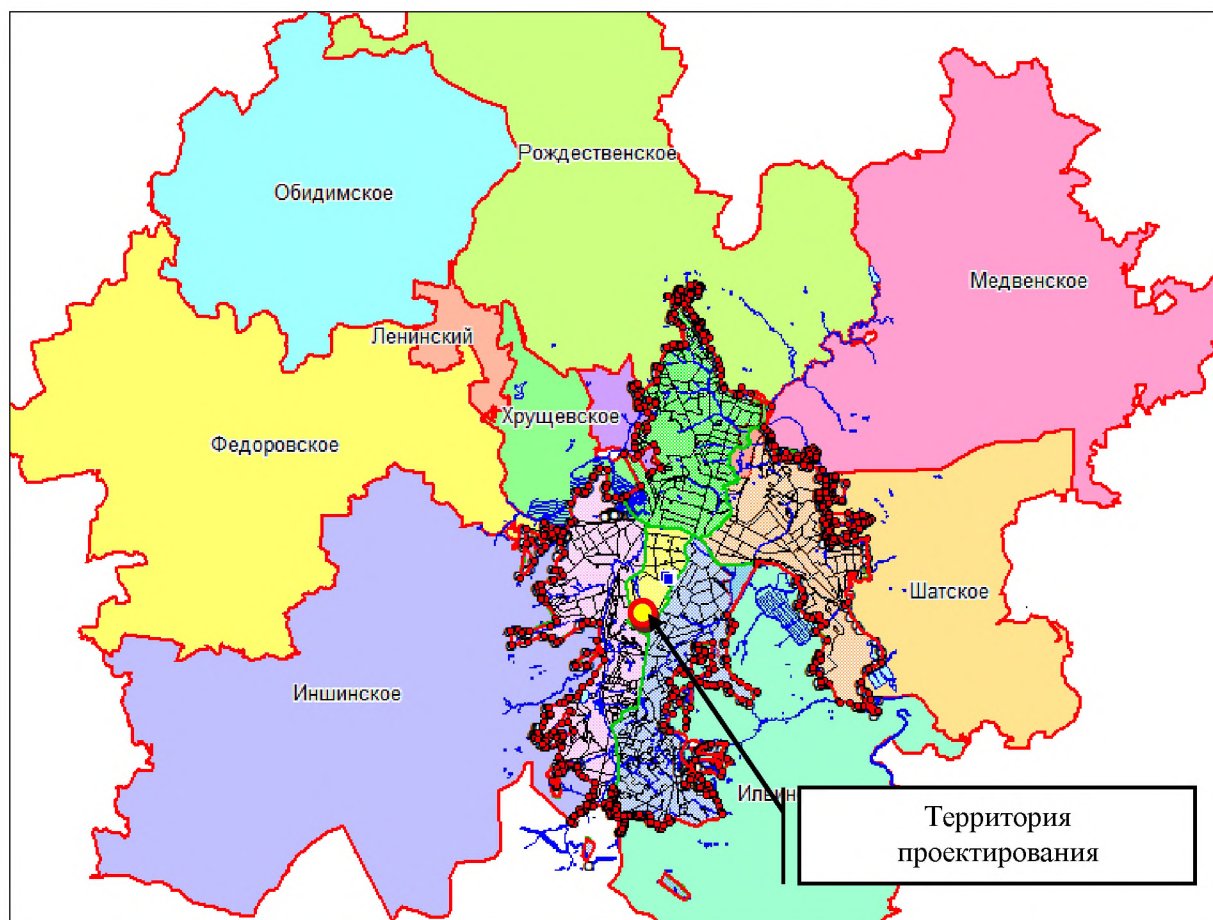
Инв. № подл.	Подп. и дата	Взам инв. №

Изм.	Кол.уч.	Лист	№ док.	Подпись	Дата

ДПТ 455/19-Т2-ПМТ-МО

Лист
9

2.1 Ситуационная схема расположения земельного участка (объекта) в границах муниципального образования город Тула



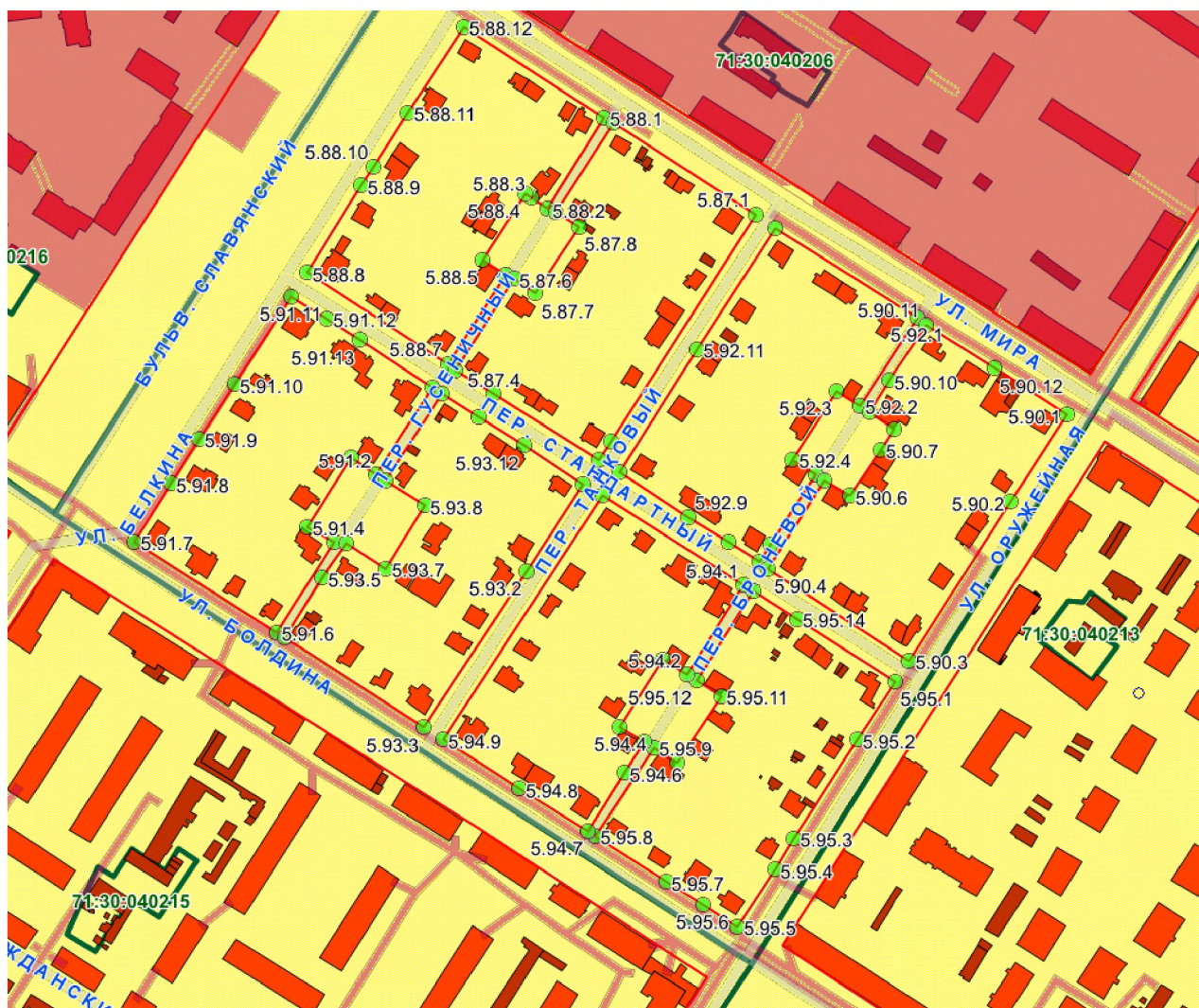
Инов. № подл.	Подп. и дата	Взам. инв. №

Изм.	Кол. уч.	Лист	№ док.	Подпись	Дата

ДПТ 455/19-Т2-ПМТ-МО

2.2 Сведения информационной системы обеспечения градостроительной деятельности

2.2.1 Проект линий градостроительного регулирования по адресу: г. Тула, Советский район, улицы Оружейная, Болдина, Белкина, Мира



(Утвержден постановлением администрации города Тулы от 13.10.2014 №3204)

Изм.	Кол.уч.	Лист	№ док.	Подпись	Дата	ДПТ 455/19-Т2-ПМТ-МО	Лист
							11
Инов. № подл.	Подп. и дата	Взм. инв. №					

2.2.2 Каталог геоанных поворотных точек красных линий планируемой территории

Контур №1

№ точки	Координаты		Длины линий, м	Дир. углы
	Х, м	У, м		
5.88.1	741 832,05	260 202,11	54,86	211° 54.1'
5.88.2	741 785,48	260 173,12	9,87	303° 38.5'
5.88.3	741 790,95	260 164,90	3,75	305° 53.6'
5.88.4	741 793,15	260 161,86	40,13	212° 48.9'
5.88.5	741 759,42	260 140,11	13,80	123° 1.3'
5.88.6	741 751,90	260 151,68	54,21	212° 43'
5.88.7	741 706,29	260 122,38	85,52	303° 0.5'
5.88.8	741 752,88	260 050,66	52,24	31° 56.1'
5.88.9	741 797,21	260 078,29	11,48	32° 26.7'
5.88.10	741 806,90	260 084,45	32,92	32° 38'
5.88.11	741 834,62	260 102,20	52,01	33° 13'
5.88.12	741 878,13	260 130,69	85,00	122° 49.8'

Контур №2

№ точки	Координаты		Длины линий, м	Дир. углы
	Х, м	У, м		
5.87.1	741 782,63	260 279,28	137,31	212° 24.2'
5.87.2	741 666,70	260 205,70	11,26	215° 1'
5.87.3	741 657,48	260 199,24	63,07	301° 59.8'
5.87.4	741 690,90	260 145,75	23,20	302° 3.2'
5.87.5	741 703,21	260 126,09	55,23	32° 49.6'
5.87.6	741 749,62	260 156,03	13,41	123° 57.8'
5.87.7	741 742,13	260 167,15	40,63	32° 51.9'
5.87.8	741 776,26	260 189,20	13,68	303° 33'
5.87.9	741 783,82	260 177,80	54,07	32° 29.1'
5.87.10	741 829,43	260 206,84	86,24	122° 51.9'

Контур №3

№ точки	Координаты		Длины линий, м	Дир. углы
	Х, м	У, м		
5.92.1	741 730,05	260 361,86	53,79	213° 1.7'
5.92.2	741 684,95	260 332,54	13,75	301° 51.8'
5.92.3	741 692,21	260 320,86	41,31	212° 34.5'
5.92.4	741 657,40	260 298,62	13,84	122° 22.2'
5.92.5	741 649,99	260 310,31	42,99	212° 54.8'
5.92.6	741 613,90	260 286,95	10,24	213° 58.2'
5.92.7	741 605,41	260 281,23	18,38	302° 2.3'
5.92.8	741 615,16	260 265,65	24,18	302° 33.2'
5.92.9	741 628,17	260 245,27	41,85	302° 47.9'
5.92.10	741 650,84	260 210,09	74,36	32° 17.3'
5.92.11	741 713,70	260 249,81	73,56	32° 44.8'
5.92.12	741 775,57	260 289,60	85,40	122° 12.5'

Инов. № подл.	Подп. и дата	Взам. инв. №

Контур №4

№ точки	Координаты		Длины линий, м	Дир. углы
	X, м	Y, м		
5.90.1	741 680,32	260 438,20	52,90	212° 54.5'
5.90.2	741 635,91	260 409,46	96,11	212° 26.1'
5.90.3	741 554,79	260 357,91	85,98	303° 10.1'
5.90.4	741 601,83	260 285,94	53,38	32° 42.1'
5.90.5	741 646,75	260 314,78	14,99	121° 38'
5.90.6	741 638,89	260 327,54	28,37	33° 34.3'
5.90.7	741 662,53	260 343,23	12,73	34° 30.1'
5.90.8	741 673,02	260 350,44	15,70	304° 50'
5.90.9	741 681,99	260 337,55	18,57	32° 37.2'
5.90.10	741 697,63	260 347,56	34,41	33° 16.5'
5.90.11	741 726,40	260 366,44	41,45	122° 34'
5.90.12	741 704,09	260 401,37	43,83	122° 50.3'

Контур №5

№ точки	Координаты		Длины линий, м	Дир. углы
	X, м	Y, м		
5.95.1	741 544,12	260 350,69	35,27	212° 48.7'
5.95.2	741 514,48	260 331,58	60,05	212° 45.8'
5.95.3	741 463,98	260 299,08	18,53	212° 0.5'
5.95.4	741 448,27	260 289,26	34,70	213° 6'
5.95.5	741 419,20	260 270,31	20,99	301° 45.6'
5.95.6	741 430,25	260 252,46	21,97	301° 49.9'
5.95.7	741 441,84	260 233,79	43,37	303° 0.1'
5.95.8	741 465,46	260 197,42	53,94	33° 45.1'
5.95.9	741 510,31	260 227,39	14,60	122° 4.1'
5.95.10	741 502,56	260 239,76	40,66	32° 59.7'
5.95.11	741 536,66	260 261,90	14,87	303° 25.4'
5.95.12	741 544,85	260 249,49	53,70	32° 26.1'
5.95.13	741 590,17	260 278,29	26,44	122° 4'
5.95.14	741 576,13	260 300,70	59,36	122° 38'

Контур №6

№ точки	Координаты		Длины линий, м	Дир. углы
	X, м	Y, м		
5.94.1	741 593,26	260 273,56	54,15	212° 36.6'
5.94.2	741 547,65	260 244,38	14,72	302° 30.8'
5.94.3	741 555,56	260 231,97	40,86	211° 49.6'
5.94.4	741 520,84	260 210,42	14,26	122° 25.9'
5.94.5	741 513,19	260 222,46	18,44	211° 52.8'
5.94.6	741 497,53	260 212,72	35,35	212° 25.9'
5.94.7	741 467,69	260 193,76	40,98	302° 4.6'
5.94.8	741 489,45	260 159,04	46,48	302° 44.8'
5.94.9	741 514,59	260 119,95	148,74	33° 15.8'
5.94.10	741 638,96	260 201,53	85,30	122° 23.6'

Инв. № подл.	Подп. и дата	Взам. инв. №

Контур №7

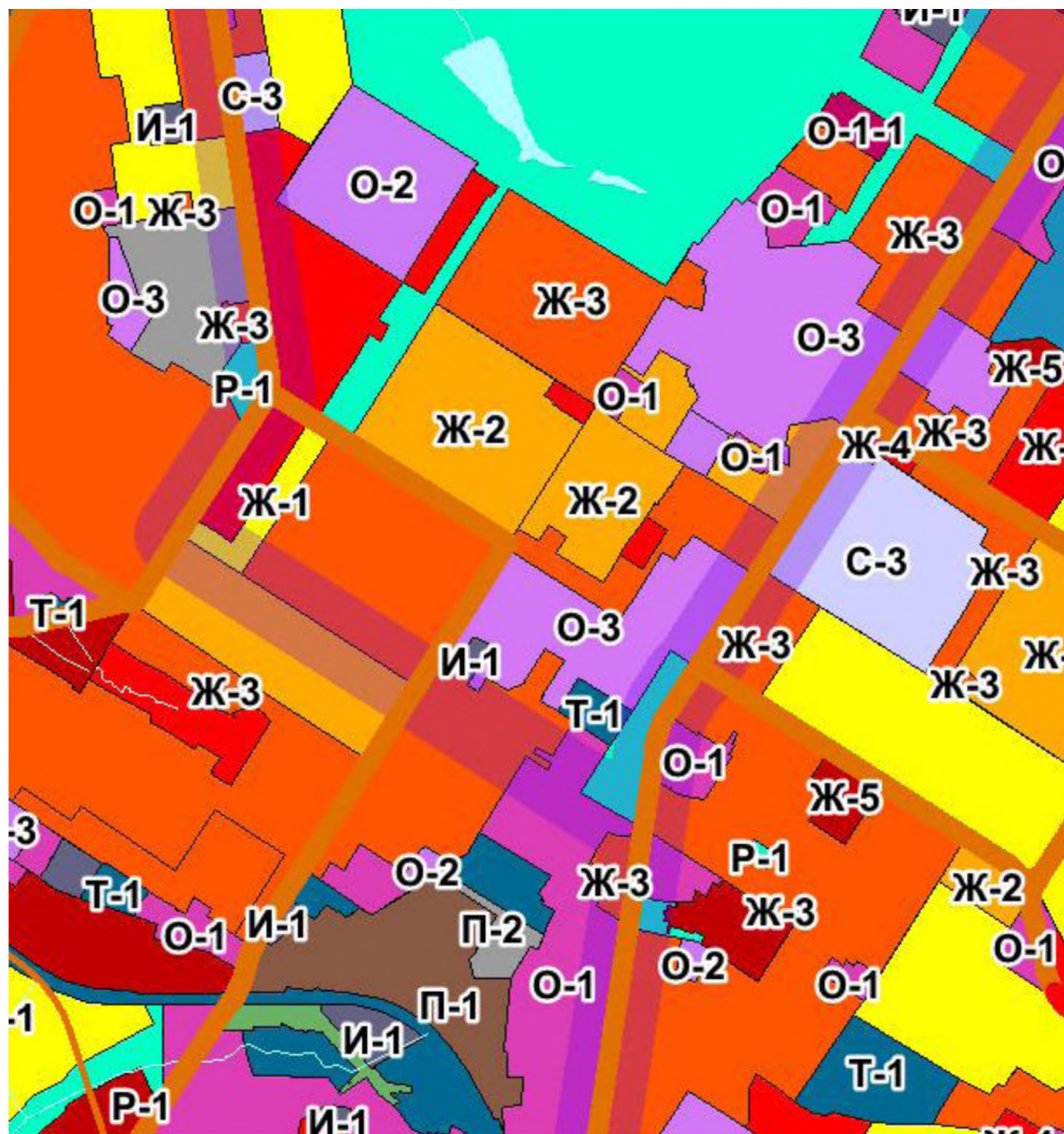
№ точки	Координаты		Длины линий, м	Дир. углы
	X, м	Y, м		
5.93.1	741 644,51	260 191,40	52,62	213° 14.2'
5.93.2	741 600,50	260 162,56	95,42	213° 16'
5.93.3	741 520,72	260 110,22	84,55	302° 51.4'
5.93.4	741 566,59	260 039,20	35,82	32° 7.4'
5.93.5	741 596,93	260 058,25	21,80	34° 28.6'
5.93.6	741 614,90	260 070,59	24,15	123° 17.7'
5.93.7	741 601,64	260 090,78	37,76	31° 31.1'
5.93.8	741 633,83	260 110,52	23,66	303° 33.3'
5.93.9	741 646,91	260 090,80	52,61	32° 41.1'
5.93.10	741 691,19	260 119,21	22,22	122° 1'
5.93.11	741 679,41	260 138,05	27,76	122° 14.5'
5.93.12	741 664,60	260 161,53	36,00	123° 55.4'

Контур №8

№ точки	Координаты		Длины линий, м	Дир. углы
	X, м	Y, м		
5.91.1	741 694,36	260 114,11	52,84	212° 17.5'
5.91.2	741 649,69	260 085,88	15,44	304° 17.2'
5.91.3	741 658,39	260 073,12	42,15	212° 45.5'
5.91.4	741 622,94	260 050,31	15,88	119° 14.6'
5.91.5	741 615,18	260 064,17	54,44	212° 23.8'
5.91.6	741 569,21	260 035,00	85,93	302° 30.1'
5.91.7	741 615,38	259 962,53	35,06	31° 38.2'
5.91.8	741 645,23	259 980,92	26,95	32° 31.7'
5.91.9	741 667,95	259 995,41	33,56	33° 12.4'
5.91.10	741 696,03	260 013,79	53,02	32° 49.6'
5.91.11	741 740,58	260 042,53	21,54	121° 42.7'
5.91.12	741 729,26	260 060,85	19,87	123° 7.8'
5.91.13	741 718,40	260 077,49	43,81	123° 17'

Взам. инв. №	
Подп. и дата	
Инв. № подл.	

2.3 Фрагмент карты градостроительного зонирования

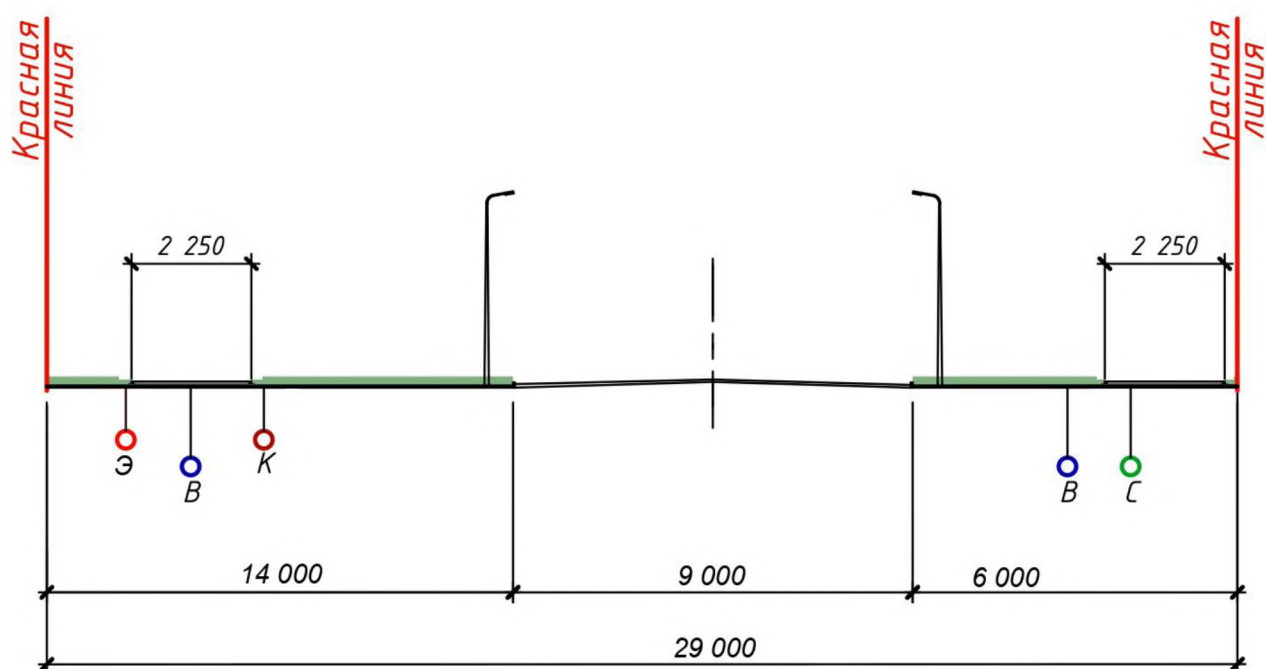


Инов. № подл.	Подп. и дата	Взам. инв. №

Изм.	Кол. уч.	Лист	№ док.	Подпись	Дата

ДПТ 455/19-Т2-ПМТ-МО

2.4.1 Поперечный профиль улицы (ул.Болдина)



Расчетные параметры улиц и дорог городов (таблица 11.2 – СП 42.13330 «СНИП 2.07.01-89* Градостроительство. Планировка и застройка городских и сельских поселений»)

1. Категория дорог и улиц: магистральные улицы районного значения
2. Ширина полосы движения: 3,25-3,75 метра
3. Число полос движения – 2-4
4. Ширина пешеходной части тротуара – 2,25 метра

Проектная ширина (с учетом 2-х полосного движения):

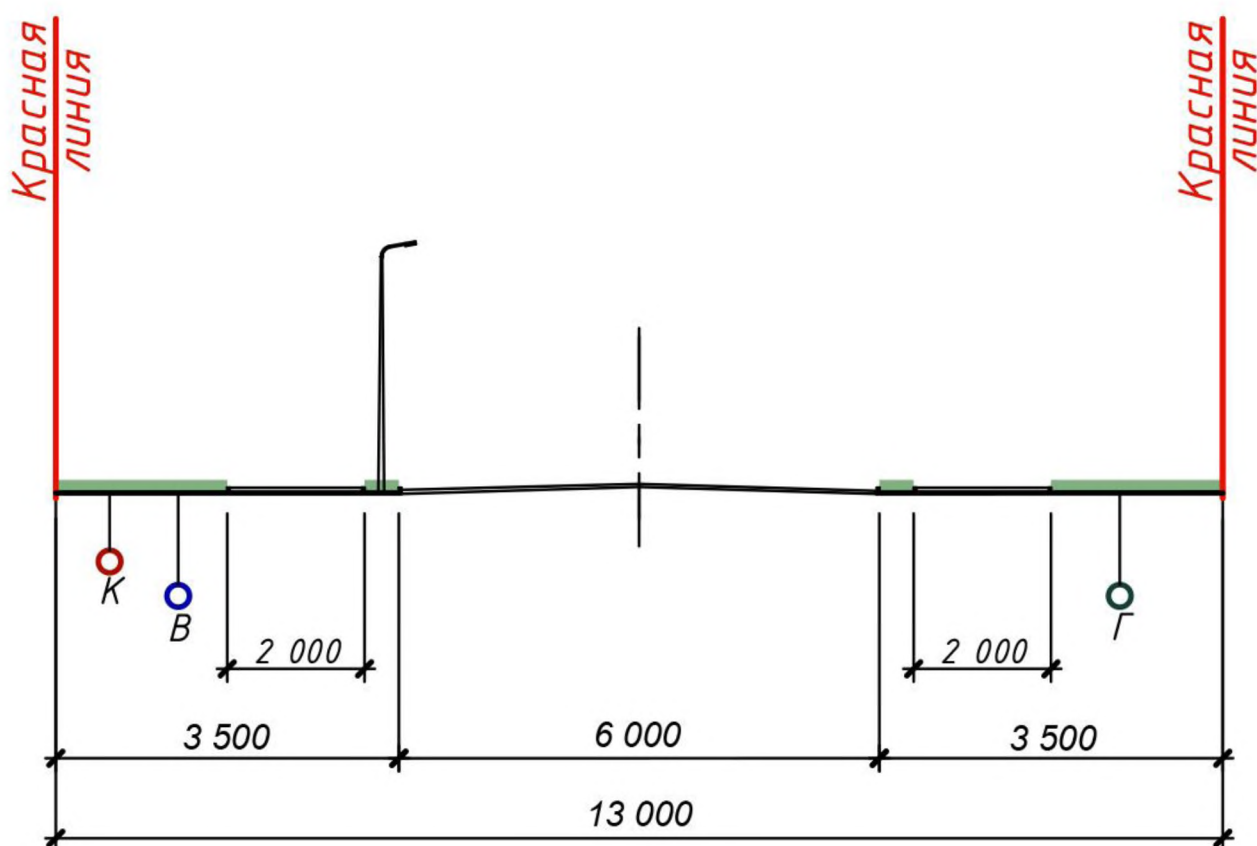
$$(4,5*2)+(2,25*2)+15,5 = 29 \text{ метров}$$

Инов. № подл.	Взам. инв. №
Подп. и дата	

Изм.	Кол. уч.	Лист	№ док.	Подпись	Дата

ДПТ 455/19-Т2-ПМТ-МО

2.4.2 Поперечный профиль улицы (пер.Стандартный)



Расчетные параметры улиц и дорог городов (таблица 11.2 – СП 42.13330 «СНИП 2.07.01-89* Градостроительство. Планировка и застройка городских и сельских поселений»)

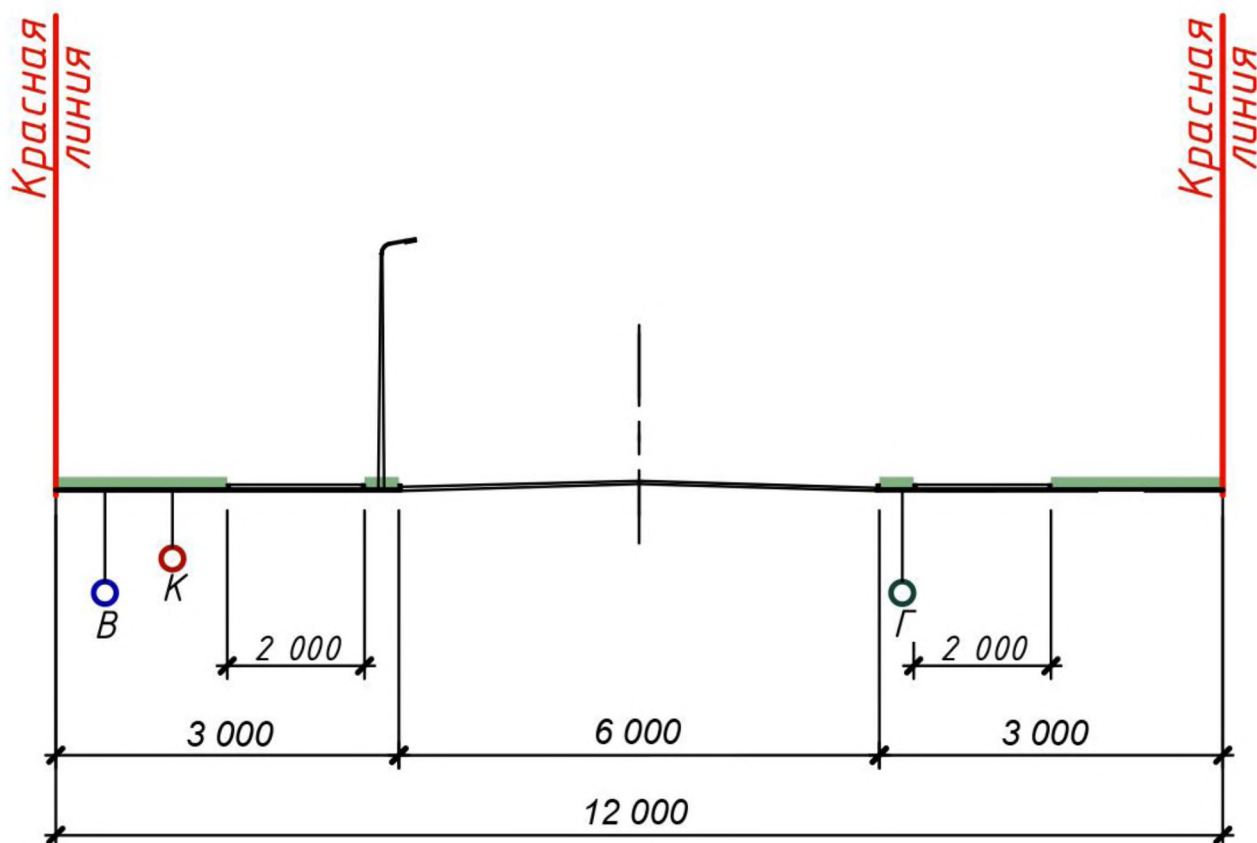
1. Категория дорог и улиц: улицы в зонах жилой застройки
2. Ширина полосы движения: 3,0-3,5 метра
3. Число полос движения – 2-4
4. Ширина пешеходной части тротуара – 2,0 метра

Проектная ширина (с учетом 2-х полосного движения):

$$(3,0*2)+(2,0*2)+3 = 13 \text{ метров}$$

Изм.	Кол.уч.	Лист	№ док.	Подпись	Дата
Изм.	Кол.уч.	Лист	№ док.	Подпись	Дата
Изм.	Кол.уч.	Лист	№ док.	Подпись	Дата

2.4.3 Поперечный профиль улицы (пер.Танковый)



Расчетные параметры улиц и дорог городов (таблица 11.2 – СП 42.13330 «СНИП 2.07.01-89* Градостроительство. Планировка и застройка городских и сельских поселений»)

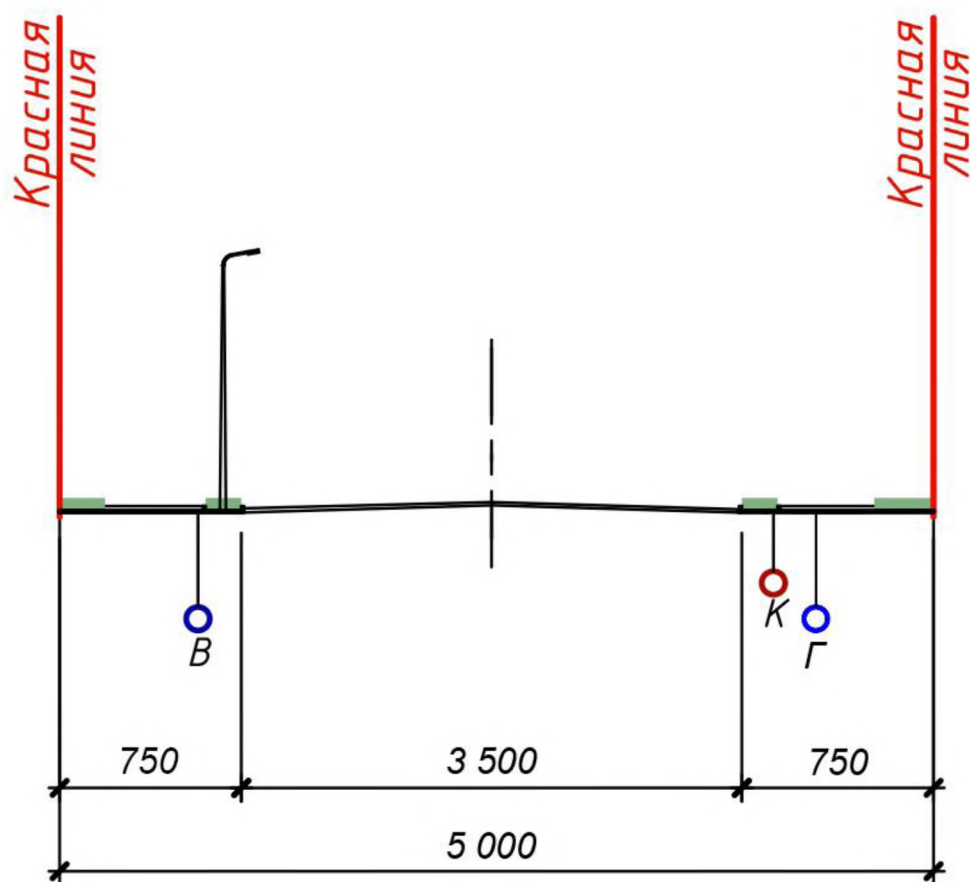
1. Категория дорог и улиц: улицы в зонах жилой застройки
2. Ширина полосы движения: 3,0-3,5 метра
3. Число полос движения – 2-4
4. Ширина пешеходной части тротуара – 2,0 метра

Проектная ширина (с учетом 2-х полосного движения):

$$(3,0*2)+(2,0*2)+2 = 12 \text{ метров}$$

Изм.	Кол.уч.	Лист	№ док.	Подпись	Дата

2.4.4 Поперечный профиль улицы (пер.Гусеничный)



Расчетные параметры улиц и дорог городов (таблица 11.2 – СП 42.13330 «СНИП 2.07.01-89* Градостроительство. Планировка и застройка городских и сельских поселений»)

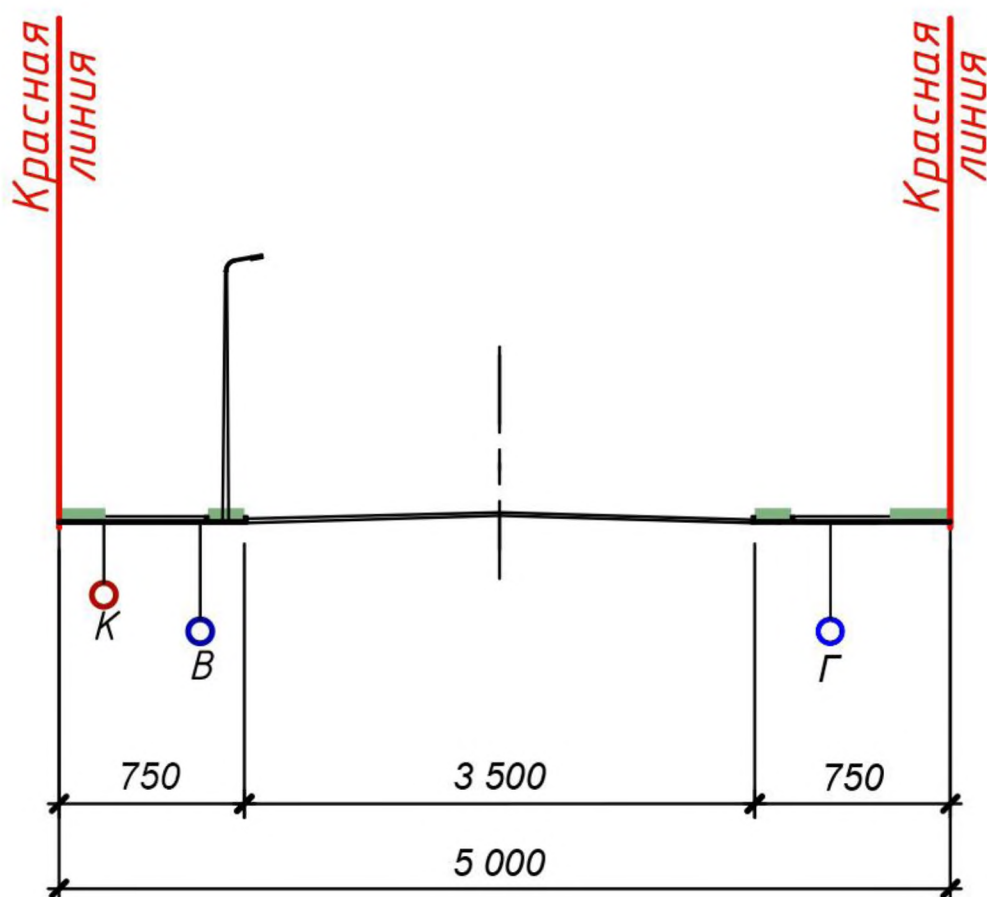
1. Категория дорог и улиц: проезд (второстепенный)
2. Ширина полосы движения: 3,5 метра
3. Число полос движения – 1
4. Ширина пешеходной части тротуара – 0,75 метра

Проектная ширина (с учетом 1-полосного движения):

$$3,5+(0,75*2) = 5 \text{ метров}$$

Изм.	Кол.уч.	Лист	№ док.	Подпись	Дата

2.4.5 Поперечный профиль улицы (пер.Броневой)



Расчетные параметры улиц и дорог городов (таблица 11.2 – СП 42.13330 «СНИП 2.07.01-89* Градостроительство. Планировка и застройка городских и сельских поселений»)

1. Категория дорог и улиц: проезд (второстепенный)
2. Ширина полосы движения: 3,5 метра
3. Число полос движения – 1
4. Ширина пешеходной части тротуара – 0,75 метра

Проектная ширина (с учетом 1-полосного движения):

$$3,5 + (0,75 \times 2) = 5 \text{ метров}$$

Изм.	Кол.уч.	Лист	№ док.	Подпись	Дата

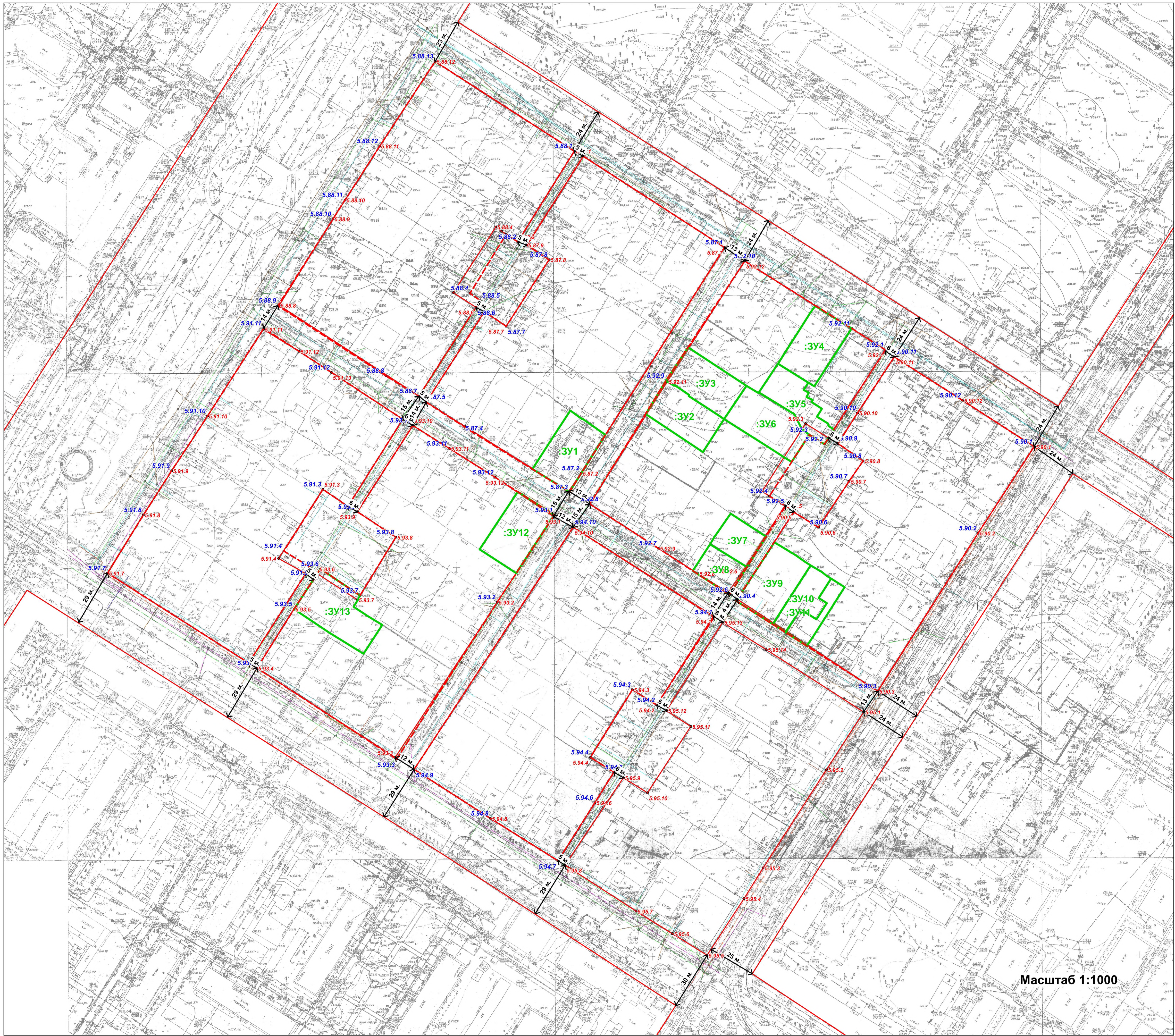
Изм.	Кол.уч.	Лист	№ док.	Подпись	Дата

Изм.	Кол.уч.	Лист	№ док.	Подпись	Дата

ДПТ 455/19-Т2-ПМТ-МО

Лист
20

ОСНОВНОЙ ЧЕРТЕЖ
территории, ограниченной улицами Оружейная, Болдина, Белкина, Мира Советского района города Тулы



УСЛОВНЫЕ ОБОЗНАЧЕНИЯ	
—	Существующая красная линия
---	Проектная красная линия
71:30:010101:5	Границы земельных участков, сведения о которых имеются в ГКН
—	Линейные объекты и сооружения, сведения о которых имеются в ГКН
:3Y1	Границы образованных и изменяемых земельных участков

Разработка проекта планировки и проекта межевания территории, ограниченной улицами Оружейная, Болдина, Белкина, Мира Советского района города Тулы			
Изм.	Лист	№ документа	Подпись
Ген директор	Миненко А.А.		
Исполнитель	Ерошцева Н.Ю.		
Основной чертеж			
ООО "ТулЗемПроект"			

ПРИЛОЖЕНИЯ

Инв. № подл.	Подп. и дата	Взам инв. №

Изм.	Кол.уч.	Лист	№ док.	Подпись	Дата

ДПТ 455/19-Т2-ПМТ-МО

Лист
22

A black and white photograph of a book cover. The cover features a decorative border and a central emblem. The emblem consists of a shield with a cross, and the text "THE HISTORY OF THE" is visible above it. The book is shown at a slight angle, highlighting its thickness and the texture of the cover.

г. Тула, пр. Ленина, д. 2, справки по телефонам: 8 (4872) 56-76-13, 8 (4872) 30-34-10.

5. Опубликовать постановление на официальном сайте муниципального образования город Тула (<http://www.pravici.tula.ru>) в сети Интернет в течение трёх дней со дня его принятия и разместить на официальном сайте администрации города Тулы в сети Интернет.

6. Постановление вступает в силу со дня подписания.

6. Постановление вступает в силу со дня подписания.

Е.В. Авилов

от 05.04.2019 № 1098

ПОСТАНОВЛЕНИЕ

1. Подготовить документацию по планировке территории (проект планировки и проект межевания), организованной улками Оружейная, Болдина, Белкина, Мира Советского района города Тулы (далее – документация).

2. Предложить Министерству
- обеспечить подготовку документации за счёт собственных средств без
последующей компенсации из бюджета города Тулы;

3. В случае неисполнения пункта 2 постановления в течение шести месяцев с даты его принятия, данное постановление признаётся утратившим силу соответствующим постановлением администрации города Тулы.

4. Предложения о порядке, сроках подготовки и содержании документации предоставлять в администрацию города Тулы по адресу:

ДПТ 455/19-Т2-ПМТ-МО

Изм.	Кол.уч	Лист	№ док.	Подпись	Дата

Инв. № подл.	Подп. и дата	Взам. инв. №